

凡例

ため池浸水想定区域

- 5m以上
- 5m(2層床下あたり)
- 3m(2層床下あたり)
- 0.5m(1層床下あたり)

津波災害警戒区域

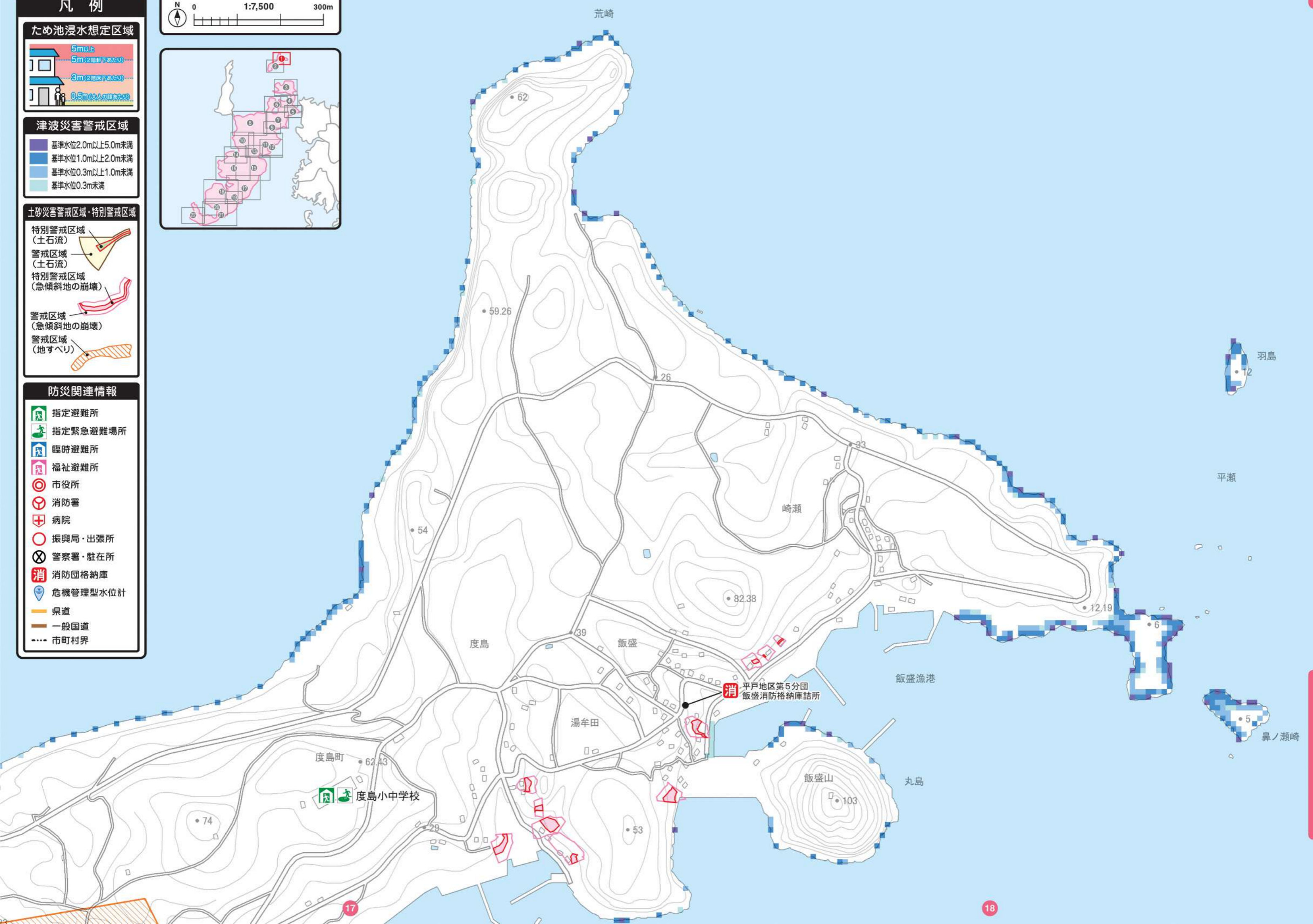
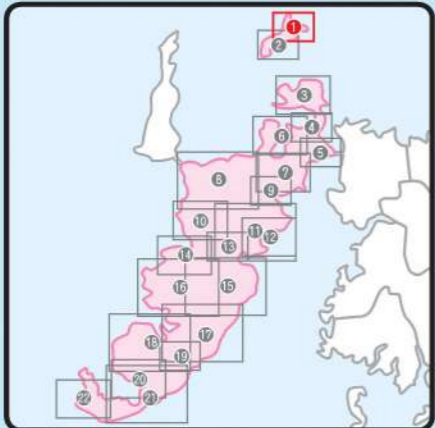
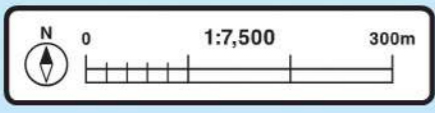
- 基準水位2.0m以上5.0m未満
- 基準水位1.0m以上2.0m未満
- 基準水位0.3m以上1.0m未満
- 基準水位0.3m未満

土砂災害警戒区域・特別警戒区域

- 特別警戒区域(土石流)
- 警戒区域(土石流)
- 特別警戒区域(急傾斜地の崩壊)
- 警戒区域(急傾斜地の崩壊)
- 警戒区域(地すべり)

防災関連情報

- 指定避難所
- 指定緊急避難場所
- 臨時避難所
- 福祉避難所
- 市役所
- 消防署
- 病院
- 振興局・出張所
- 警察署・駐在所
- 消防団格納庫
- 危機管理型水位計
- 県道
- 一般国道
- 市町村界



凡例

ため池浸水想定区域

- 5m以上
- 5m(2階軒下あたり)
- 3m(2階床下あたり)
- 0.5m(大人の腰あたり)

津波災害警戒区域

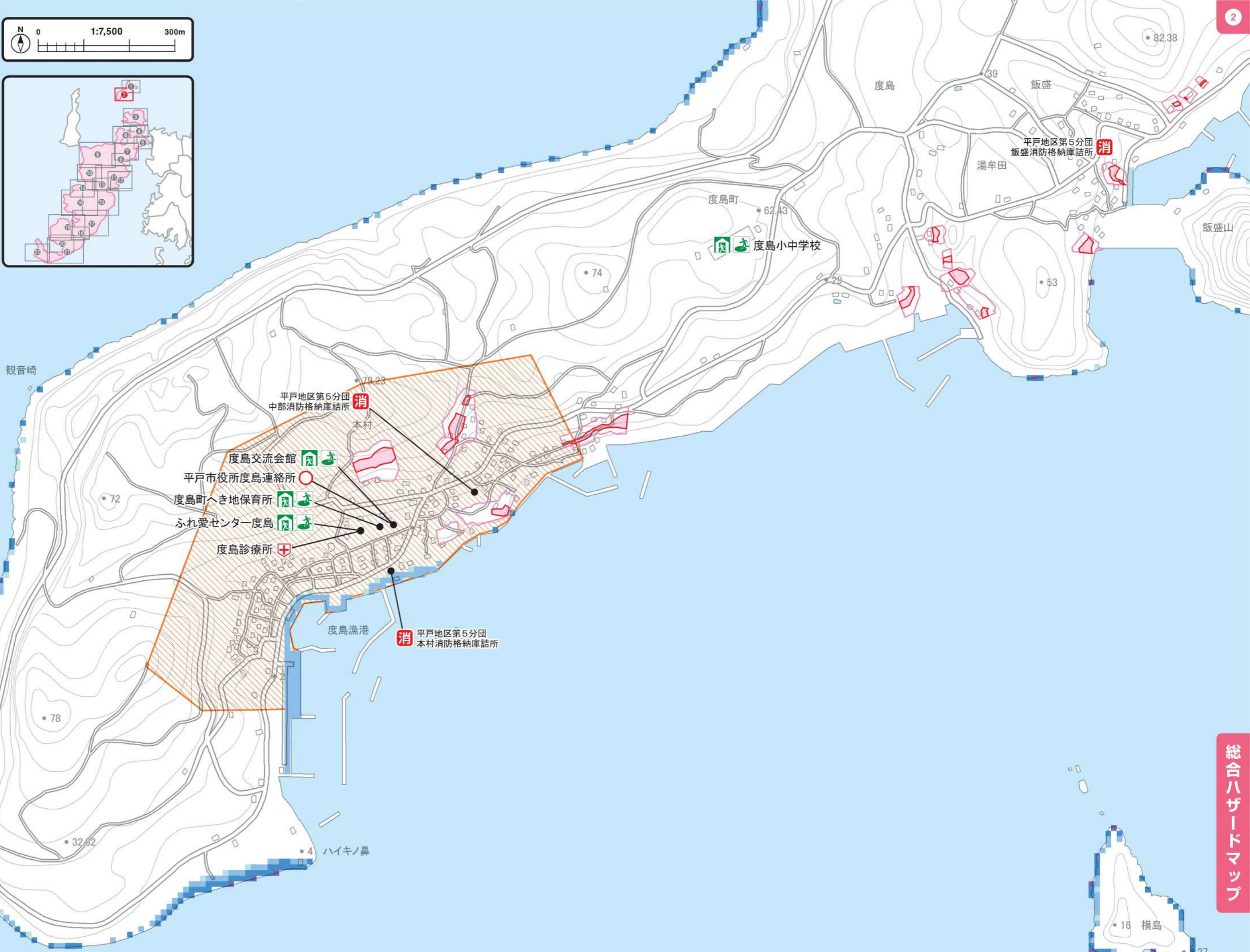
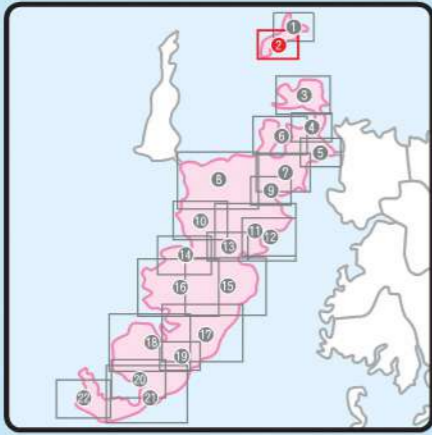

- 基準水位2.0m以上5.0m未満
- 基準水位1.0m以上2.0m未満
- 基準水位0.3m以上1.0m未満
- 基準水位0.3m未満

土砂災害警戒区域・特別警戒区域

- 特別警戒区域(土石流)
- 警戒区域(土石流)
- 特別警戒区域(急傾斜地の崩壊)
- 警戒区域(急傾斜地の崩壊)
- 警戒区域(地すべり)

防災関連情報

- 指定避難所
- 指定緊急避難場所
- 臨時避難所
- 福祉避難所
- 市役所
- 消防署
- 病院
- 振興局・出張所
- 警察署・駐在所
- 消防団格納庫
- 危機管理型水位計
- 県道
- 一般国道
- 市町村界



凡例

ため池浸水想定区域

- 5m以上
- 5m(2階軒下あたり)
- 3m(2階床下あたり)
- 0.5m(大人の腰あたり)

津波災害警戒区域

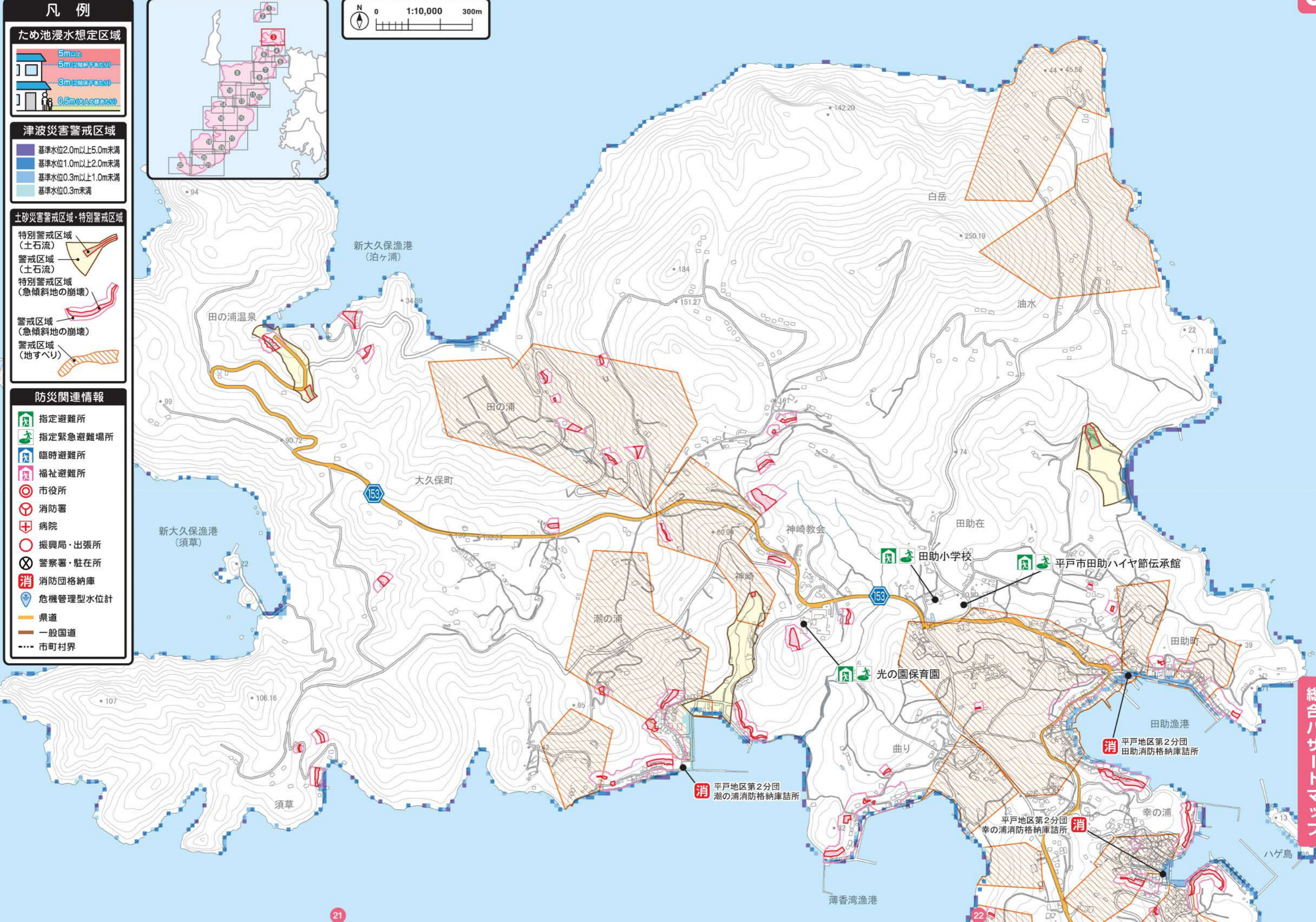
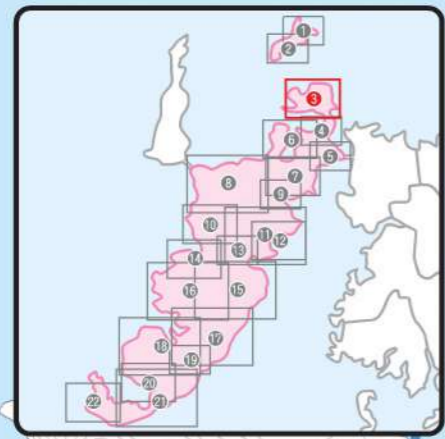
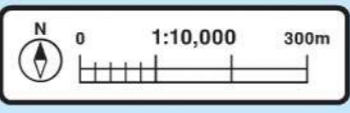
- 基準水位2.0m以上5.0m未満
- 基準水位1.0m以上2.0m未満
- 基準水位0.3m以上1.0m未満
- 基準水位0.3m未満

土砂災害警戒区域・特別警戒区域

- 特別警戒区域(土石流)
- 警戒区域(土石流)
- 特別警戒区域(急傾斜地の崩壊)
- 警戒区域(急傾斜地の崩壊)
- 警戒区域(地すべり)

防災関連情報

- 指定避難所
- 指定緊急避難場所
- 臨時避難所
- 福祉避難所
- 市役所
- 消防署
- 病院
- 振興局・出張所
- 警察署・駐在所
- 消防団格納庫
- 危機管理型水位計
- 県道
- 一般国道
- 市町村界



凡例

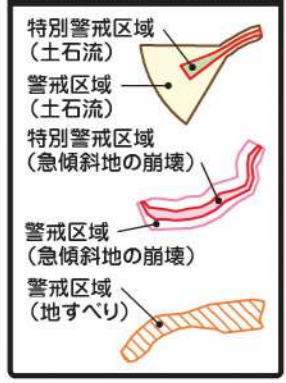
ため池浸水想定区域



津波災害警戒区域



土砂災害警戒区域・特別警戒区域



防災関連情報

- 指定避難所
- 指定緊急避難場所
- 臨時避難所
- 福祉避難所
- 市役所
- 消防署
- 病院
- 振興局・出張所
- 警察署・駐在所
- 消防団格納庫
- 危機管理型水位計
- 県道
- 一般国道
- 市町村界

